


+++ Wanderung | Hike - Angel Island [San Francisco Bay] +++



Lage der Wanderung (US-Bundesstaat):

 Kalifornien / California  
[CA]

Anfahrt möglich mit:

 Schiff | Ship

Schwierigkeitsgrad:



Zeitaufwand:

2,5 - 3 Stunden

Länge des Hikes:

5,50 Meilen = 8,85 km

GPS-Koordinaten (WGS84/NAD83)

- Trailhead:

37°52'07''N -

122°26'07''W

- Mount Livermore:

37°11'41''N -

122°25'52''W

Routen und Wegpunkte (.gpx):

[Download \\*.gpx](#)

Beste Zeit zum Fotografieren:

vormittags für Golden Gate, nachmittags für Oakland

### Lage | Location

Die Insel Angel Island liegt in der San Francisco Bay, nördlich von San Francisco und Alcatraz, südöstlich von Tiburon und östlich von Sausalito, Kalifornien.

### Anfahrt | Getting there

Die Insel erreichen Sie nur mit einem Boot oder einer Fähre. Fährverbindungen gibt es von San Francisco, aber auch von Tiburon. Am Pier 41 in San Francisco steht ein Fahrkartenautomat [2014], der eher einem Stromkasten, denn einem modernen Roboter ähnelt. Sie kaufen die Tickets

für die Angel Island Fähre (8 USD one way pro Person in 2014), die um 9:45 Uhr [2014] ablegt. Bitte erkundigen Sie sich nach den aktuellen Verbindungen und Fahrpreisen.

### **Wanderung | Hike**

Angel Island - ein State Park - ist die größte Insel der Bay und hatte in 2014 immerhin 57 Einwohner. Nach einer 30 Minuten Überfahrt von San Francisco, kommen Sie in der Ayala Cove an.

Vorbei am Visitor Center, dann rechts halten, führt nach 750 Meter eine Treppe hinauf an die Rundstraße, die Perimeter Road. Autos gibt es hier kaum und so gehen Sie unbelästigt die Straße nach rechts Richtung Golden Gate Bridge. Erste herrliche Blicke auf Tiburon und Sausalito zeigen tolle, in den Hang gebaute Häuser. Nach 1,25 Meilen schieben sich die Wolkenkratzer von San Francisco immer weiter ins Bild. Rechts erhebt sich die Golden Gate Bridge. Mehrere Aussichtspunkte, teilweise mit Bänken ausgestattet, laden zum Verweilen ein. Die Rundschau ist gigantisch, die komplette Bay liegt Ihnen zu Füßen. Von der Oakland Bay Bridge auf der linken Seite bis zur rechts gelegenen Golden Gate, mitten drin Alcatraz und im Hintergrund die Stadt, - einfach fantastisch!

Nach knapp 2,5 Meilen nehmen Sie links die Fire Road und dann den North Ridge Trail hinauf zum Mount Caroline Livermore. Ausreichende 240m über normal Null; man muss sich nur um die eigene Achse drehen und das 360 Grad-Kino genießen. Buchten mit Sandstrand komplettieren die Kulisse. Schade, dass die Fährzeiten keinen Sonnenauf- oder Untergang zulassen. Sie verlassen den Mount Livermore nach Norden zurück zur Dock Arena. Es sind dann doch 5,5 sehr wunderschöne Meilen geworden.

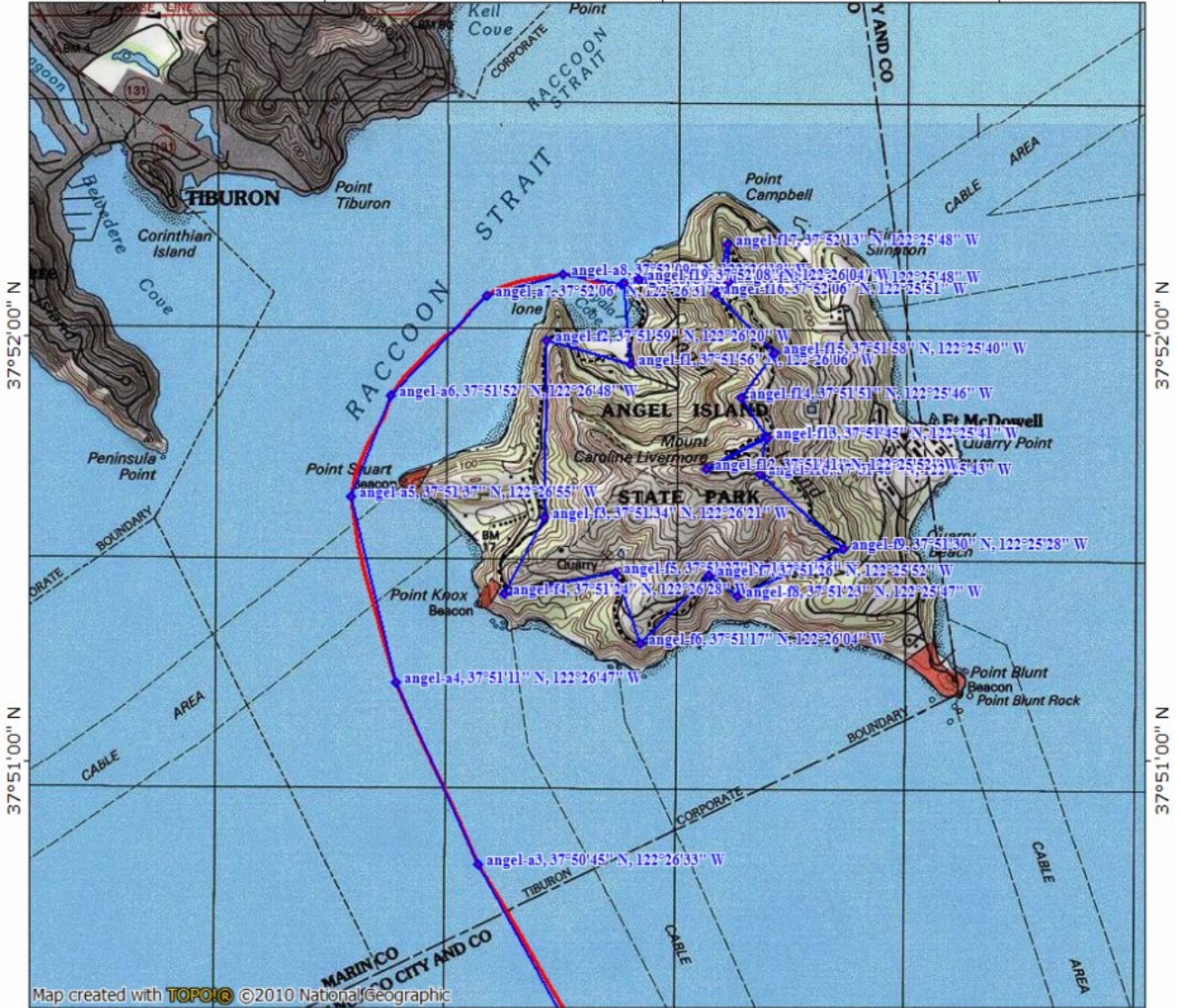
**Topographische Karten:** [TOPO! ©2011 National Geographic](#)

TOPO! map printed on 11/22/14 from "01\_angel\_island.tpo"

122°27'00" W

122°26'00" W

WGS84 122°25'00" W

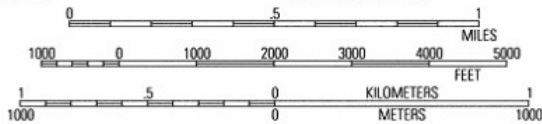


Map created with TOPO! © 2010 National Geographic

122°27'00" W

122°26'00" W

WGS84 122°25'00" W



TN\* / MN  
14°  
11/22/14