


# Bear Canyon - Seven Falls [Coronado National Forest]



[Druckversion PDF](#)



Lage (US-Bundesstaat) | Location (US-State)

 Arizona [AZ]

Anfahrt | Approach

 PKW | Car

Schwierigkeitsgrad | Difficulty



Zeitaufwand | Hiking time

5 - 6 Stunden

Länge | Distance

9,34 Meilen = 15,03 km

GPS-Koordinaten | GPS-coordinates (WGS84/NAD83)

- Parkplatz und Trailhead:

32°18'02"N - 110°48'08"W

- Seven Falls:

32°19'39"N - 110°46'15"W

Routen und Wegpunkte | Routes and waypoints (.gpx)

[Download \\*.gpx](#)

Beste Zeit für ein Foto | Best time for a photo

vormittags

## Lage | Location | Position | Positie | Posizione | Расположение | 地点

Der Bear Canyon und die Seven Falls liegen im Coronado National Forest, nordöstlich von Tucson, Arizona.

## Anfahrt | Getting there | Approche | Toegangsweg | сталкивание | 途径

Fahren Sie in Tucson auf die Tanque Verde und biegen Sie auf die North Bear Canyon Road ab. Es sind 3,1 Meilen bis zum Parkplatz und dem Bear Canyon Trailhead (GPS-Koordinaten siehe oben). Am Ende macht die Bear Canyon Road eine Biegung nach links und gleich

wieder nach rechts. Sie ist zum Schluss ungeteert, aber in der Regel mit einem PKW befahrbar.

## **Wanderung | Hike | Randonnée | Wandelingen | Escursioni | пеший туризм | 徒步旅行**

Durch Kakteenlandschaften findet der hier breite Bear Canyon Trail seinen Weg nach Norden zum Canyoneingang. Der Creek ist bald zu queren, was aber trockenen Fußes gelingt. Sie kommen in die Sabino Canyon Recreation Area und treffen auf eine Gravelroad (Achtung Shuttlebusse aus dem Sabino Canyon). Nur kurz folgen sie der Straße bis zur Endhaltestelle und nehmen dann den 7 Falls Trail.

Immer tiefer wandern Sie in den Bear Canyon hinein, die Steigungen sind jedoch kaum spürbar. Der Bear Canyon Creek steht mehrmals im Weg, aber auch hier ist das gegenüberliegende Ufer über Steine absolut trocken zu erreichen. Rechts oben in der Wand hängt der Elephant Trunk, ein Arch. Nach 3,3 Meilen stehen Sie auf der gegenüberliegenden Canyonseite der Seven Falls.

Mitten in dieser Wüstenlandschaft kommen die Wassermassen unvermittelt aus dem Berg. In sieben Stufen bahnt sich das Nass seinen Weg in den Canyon. Touristisch ist es immer da, wo es schön und die Lokation leicht erreichbar ist. Und nachdem alle Parameter erfüllt sind, tummelt sich am Fuße der Fälle möglicherweise eine Masse an Menschen. Einige versuchen links und rechts der Fälle weiter nach oben zu kommen, was den unten stehenden Fotografen mehr als unrecht ist. Nach 3,5 Meilen sitzen nun auch Sie am Fuße der Wasserfälle, genießen Landschaft und Sonne und passen Momente ab, an denen kein Mensch vor der Linse rumturnt.

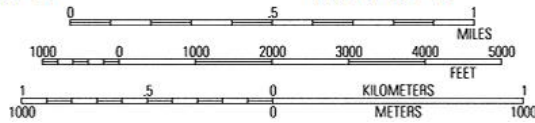
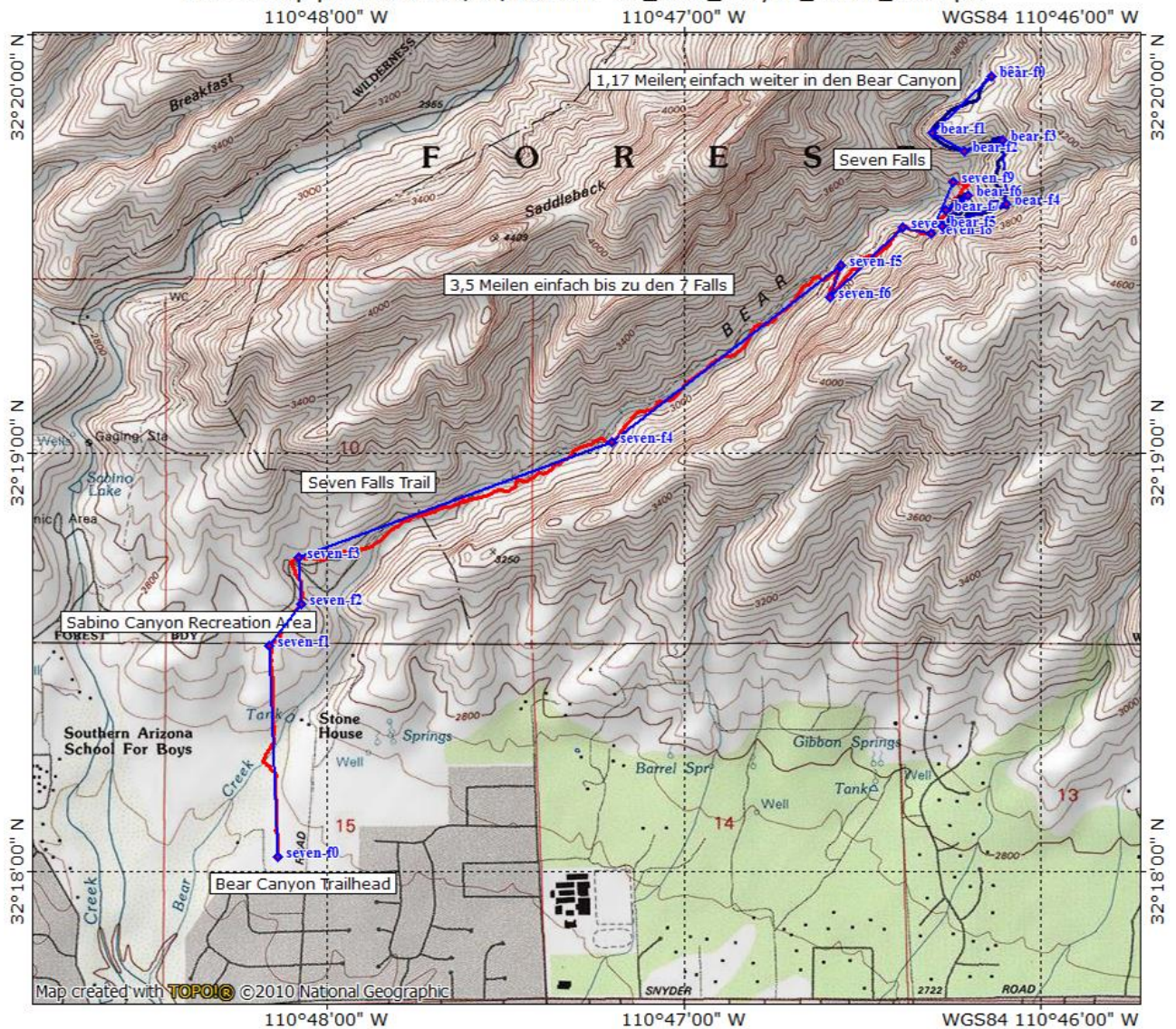
Sie gehen den 7 Falls Trail 0,2 Meilen wieder zurück und biegen nach links in den Bear Canyon Trail ab. Dem folgen Sie nach oben und können feststellen, dass der Blick auf die Wasserfälle immer besser wird. Kein Mensch folgt vermutlich Ihren Spuren, es wird einsam. Aus Ihrer Vogelperspektive umrunden Sie die Fälle halb und folgen nach rechts dem immer dünner werdenden Trail weiter in den Bear Canyon. In einer Senke stehen, bedroht von Kakteen, Laubbäume. Riesige Granitquader haben vermutlich wie Bomben dort eingeschlagen. Die Saguaros bilden ihren eigenen Wald. Sie sind nur 1,2 Meilen von den Fällen weg und mit der Landschaft alleine.

Es geht 4,65 Meilen zurück zum Trailhead. Nach insgesamt 9,34 Meilen sind Sie am Auto zurück. Eine sehr schöne Wanderung ist vorbei.



# Topographische Karten: [TOPO!](#) ©2011 National Geographic

TOPO! map printed on 02/26/16 from "04\_bear\_canyon\_seven\_falls.tpo"



TN\* MN  
10°  
02/26/16