

## USA Wanderung - USA Hike

# Jenny Lake, Inspiration Point, String Lake [Grand Teton National Park]



[Bilder | Images](#)

[PDF | Print](#)

Lage (US-Bundesstaat) | Location (US-State)

Anfahrt | Getting there

Schwierigkeitsgrad | Difficulty

Zeitaufwand | Hiking time

Länge | Distance

GPS-Koordinaten | GPS-coordinates (WGS84/NAD83)

- Parkplatz und Trailhead:

- Inspiration Point:

Routen und Wegpunkte | Routes and waypoints (.gpx)

Durchführung der Wanderung | Date of the hike (MM.JJJJ) 10.2016

Beste Zeit für ein Foto | Best time to take a picture



Wyoming [WY]

PKW | Car



mittelschwer | moderate

6 - 7 Stunden

12,20 Meilen = 19,63 km

43°45'01"N - 110°43'28"W

43°46'02"N - 110°44'53"W

[Download GPX](#)

## Lage | Location

Der Jenny Lake, der String Lake und der Inspiration Point liegen nördlich von Jackson im Grand Teton National Park, Wyoming.

## **Anfahrt | Getting there**

Fahren Sie in Jackson auf der US 191 zirka 12,5 Meilen nach Norden und nehmen Sie dann die Inner Park Road nach links. Folgen Sie der Straße 8,2 Meilen bis zum Jenny Lake Trailhead (GPS-Koordinaten siehe oben). Im Sommer gäbe es eine Fähre, die Sie bis zum Inspiration Point Trailhead bringt. Das Schiff fährt alle 10 - 15 Minuten, beachten Sie aber, dass es nur im Sommer fährt. Möglicherweise wollen Sie aber sowieso - wie wir - die Landschaft aus der eigenen Perspektive genießen.

## **Wanderung | Hike**

Gehen Sie auf der Westseite des riesigen Parkplatzes zum Trail, der Sie bald über den Cottonwood Creek führt und wandern Sie auf die Teton Range zu. Zunächst erreichen Sie nach 0,4 Meilen den Jenny Lake. Der See liegt vor den mächtigen Bergen, das Panorama ist unglaublich. Den Höhepunkt, im wahrsten Sinne des Wortes, bildet der Grand Teton mit seinen 4.199 Metern. Wie eine schiefe Zipfelmütze überragt der Berg die Range, die sich vom Boden unvermittelt 2.100 Meter in den Himmel schraubt.

Nach 2,2 Meilen erreichen Sie die Hidden Falls, ein nettes "Kanonenrohr" mit reißenden Stromschnellen. Sie gehen weiter zur Bootramp und steigen nach links hinauf zum Inspiration Point (GPS-Koordinaten siehe oben). Die Aussicht ist wunderschön und Sie genießen das Panorama bei einer Pause.

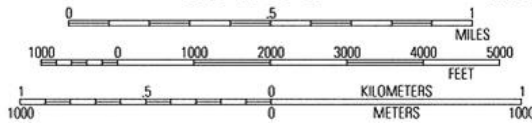
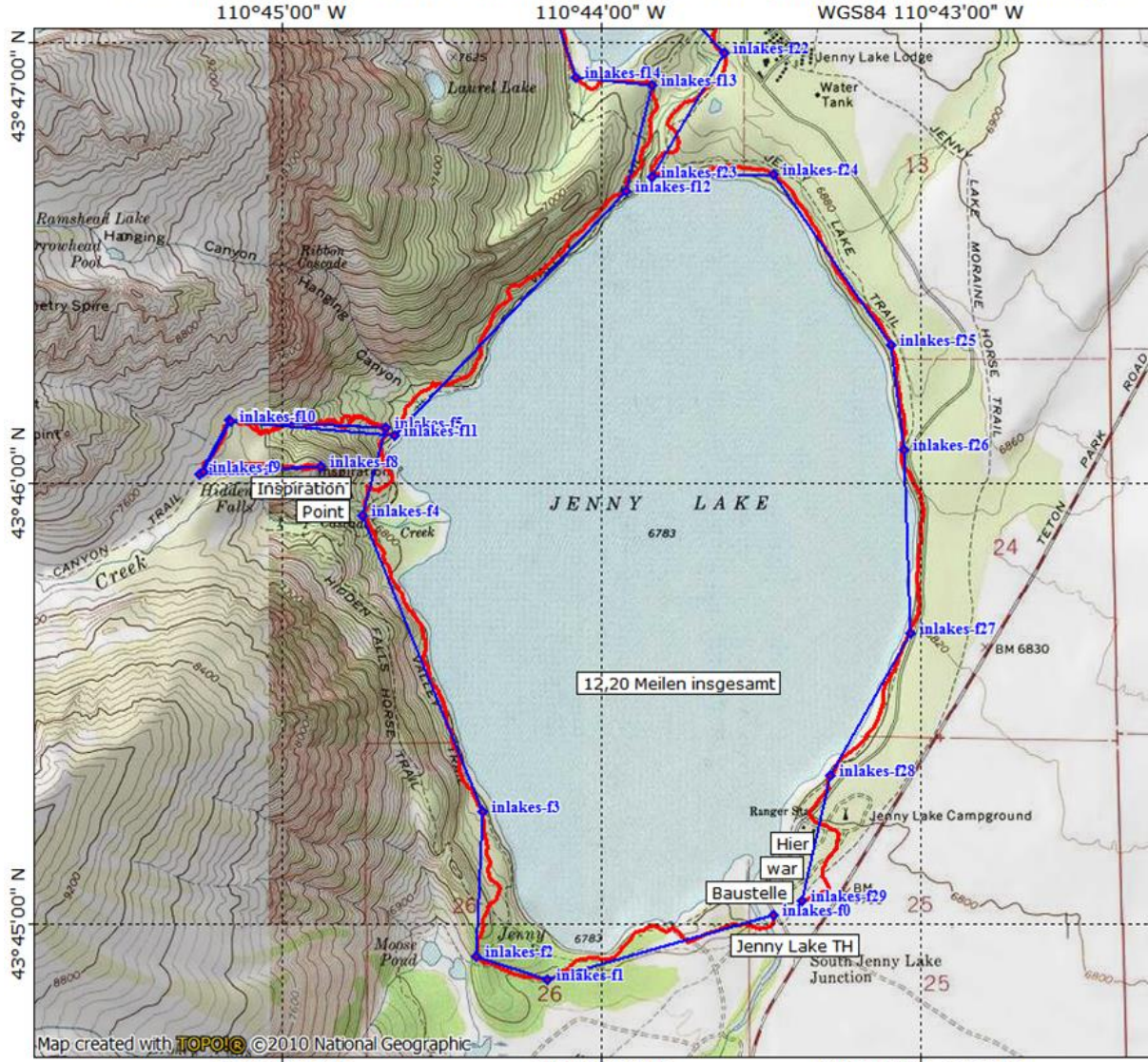
Nach insgesamt 4,9 Meilen sind Sie wieder am See und gehen nach links, um noch die Runde zum String- und Leigh Lake zu drehen. Der Weg ist wunderbar und führt immer flach am See entlang; links im Wald lauert vielleicht eine Elchfamilie.

Nach 6,2 Meilen sind Sie am String Lake, auf dessen Westseite der gleichnamige Trail verläuft. Es geht nach Norden zum Paint Brush Canyon Trail, die Steigung nimmt zu, währt aber nur kurz, denn es geht bald wieder bergab in Richtung String Lake Picnic Area. Eine Brücke führt über die Nahtstelle von String und Leigh Lake. Der Hike ist inzwischen zum Spaziergang geworden. Auf der Ostseite der Seen geht es nun absolut flach zurück. Mehrere Riesenparkplätze markieren Einstiege in den Wanderweg. Entsprechend ist auch was los, die Lage entspannt sich jedoch jeweils nach ein paar hundert Metern.

Nach 9,5 Meilen nehmen Sie den East Shore Trail des Jenny Lakes zur Ranger Station. Die Höhenmeter der Wanderung waren nicht der Rede wert. Es war ein wunderschöner Hike in atemberaubender Natur mit unglaublichen Aussichten.

# Topographische Karten: [TOPO! ©2011 National Geographic](#)

TOPO! map printed on 02/09/17 from "10\_jenny\_lake\_inspiration\_point\_string\_lake.tpo"



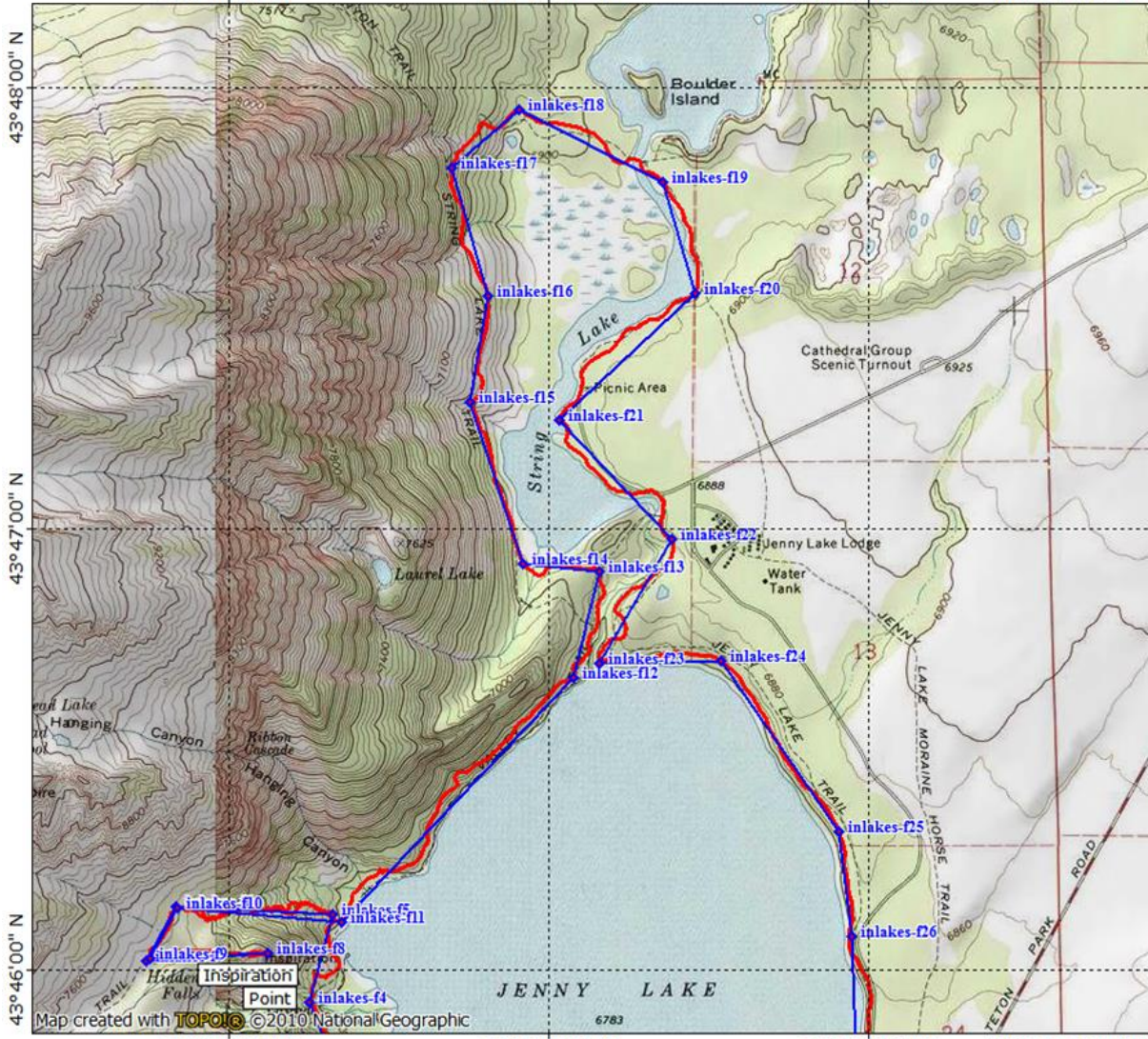
TN

02



TOPO! map printed on 02/09/17 from "10\_jenny\_lake\_inspiration\_point\_string\_lake.tpo"

110°45'00" W 110°44'00" W 110°43'00" W WGS84 110°42'00" W



43°48'00" N

43°47'00" N

43°46'00" N

110°45'00" W 110°44'00" W 110°43'00" W WGS84 110°42'00" W

