





Muggins Peak Loop [Muggins Mountains Wilderness]



| | |
|--|---|
| Lage (US-Bundesstaat) Location (US-State) |  Arizona [AZ] |
| Anfahrt Approach |  High Clearance |
| Schwierigkeitsgrad Difficulty |  |
| Zeitaufwand Hiking time | 3 - 3,5 Stunden |
| Länge Distance | 5,50 Meilen = 8,85 km |
| GPS-Koordinaten GPS-coordinates (WGS84/NAD83) | |
| - Beginn Dirtroad nach dem Kanal: | 32°43'18"N - 114°16'43"W |
| - Parkplatz und Trailhead: | 32°43'55"N - 114°16'15"W |
| Routen und Wegpunkte Routes and waypoints (.gpx) |  Download *.gpx |
| Beste Zeit für ein Foto Best time for a photo | vormittags oder nachmittags |

Lage | Location | Position | Positie | Posizione | Расположение | 地点

Der Muggins Peak liegt in den Muggins Mountains, östlich von Yuma in Arizona.

Anfahrt | Getting there | Approche | Toegangsweg | сталкивание | 途径

Fahren Sie in Yuma auf die Interstate 8 Richtung Tucson. Nach gut 21 Meilen nehmen Sie den Exit 21 in Richtung Dome Valley. Sie fahren auf der Old US 80, der Los Angeles Ave., kurz nach Osten und biegen dann scharf links in die S Avenue 20 E, die Dome Valley Road, ab. Der folgen Sie nach Norden in Richtung Berge bis zur 7th Street und biegen hier rechts ab. Fahren Sie bis und über den Dome Protective Channel. Beim Schild "Road ends" geht es rechts am Zaun vorbei und dann in die Muggins Mountain Wilderness. Nach nur knapp einer Meile sind Sie am Parkplatz und Trailhead (GPS-Koordinaten siehe oben).

Sie könnten noch 0,5 Meilen weiter fahren, wir haben aber geparkt und sind das Reststück zu Fuß gegangen. Die Straße wurde schlechter.

Wanderung | Hike | Randonnée | Wandelingen | Escursioni | пеший туризм | 徒步旅行

Folgen Sie der Dirtroad weiter nach Norden. Nach einer halben Meile geht es links hinunter in die Muggins Wash, der Sie immer in Richtung Bergkrone, respektive Eselsohren, folgen. Weitere 0,7 Meilen später verlassen Sie die Hauptwash und kommen zu einem kleinen Slot Canyon, den Sie durchwandern, und zu Pools.

Insgesamt 2,1 Meilen sind es bis zum Aufstieg auf den Nordsattel. Das klingt dramatischer als es ist, die Steigung ist eher moderat. Von hier oben haben Sie aber einen fantastischen Rundblick auf die Bergwelt und die Steinwüste. Sie halten sich rechts und über den Ostsattel führt Sie ein wunderbarer Trail zurück zum Trailhead.

Nach 5,5 Meilen ist der Muggins Peak umrundet. Ein nicht anstrengender, aber sehr schöner Hike findet nach gut 3 Stunden ein Ende.

Topographische Karten: [TOPO!](#) ©2011 National Geographic

TOPO! map printed on 02/26/16 from "02_muggins_peak_loop.tpo"

