



Seven Sacred Pools - Pools of Ohe'o [Maui - Hawaii]



Lage (US-Bundesstaat) Location (US-State)	 Hawaii [HI]
Anfahrt Approach	PKW Car
Schwierigkeitsgrad Difficulty	
Zeitaufwand Hiking time	keine Stunde
Länge Distance	0,51 Meilen = 0,82 km
GPS-Koordinaten GPS-coordinates (WGS84/NAD83)	20°39'44"N - 156°02'43"W
- Parkplatz und Trailhead:	
Routen und Wegpunkte Routes and waypoints (.gpx)	Download *.gpx
Beste Zeit für ein Foto Best time for a photo	nachmittags

Lage | Location | Position | Positie | Posizione | Расположение | 地点

Die Seven Sacred Pools (Pools of Ohe'o) liegen in der Ohe'o Gulch, im Haleakala National Park (hier ohne Eintritt), an der South Hana Road, am südöstlichen Ende der Insel Maui, Hawaii.

Anfahrt | Getting there | Approche | Toegangsweg | сталкивание | 途径

Fahren Sie von Kahului auf den Highway 36 (Hana Road). Es gibt nun zwei Möglichkeiten:

1. Sie biegen nach rund 3 Meilen rechts auf den Highway 37, den sogenannten Haleakala Highway ab, nach zirka 28 Meilen geht es gerade aus weiter (nicht auf den Krater fahren) auf den Kula Highway, der dann zum Piilani Highway wird und dann auf die South Hana Road trifft. Die Straße wird die letzten 7 Meilen ziemlich schlecht. Hier sind Sie ungefähr 53 Meilen unterwegs, für die Sie mindestens 2,5 Stunden brauchen. Sie umrunden quasi den Heleakala Krater gegen den Uhrzeigersinn.

2. Sie fahren die Road to Hana weiter bis zum Ziel. Hier sind Sie über 60 Meilen und mindestens 3,5 Stunden unterwegs. Diese Strecke ist sehr kurvenreich und sehr frequentiert. Sie umrunden quasi den Heleakala Krater im Uhrzeigersinn.

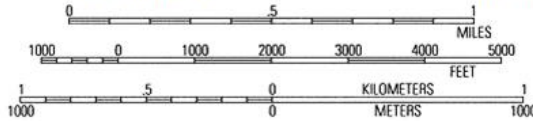
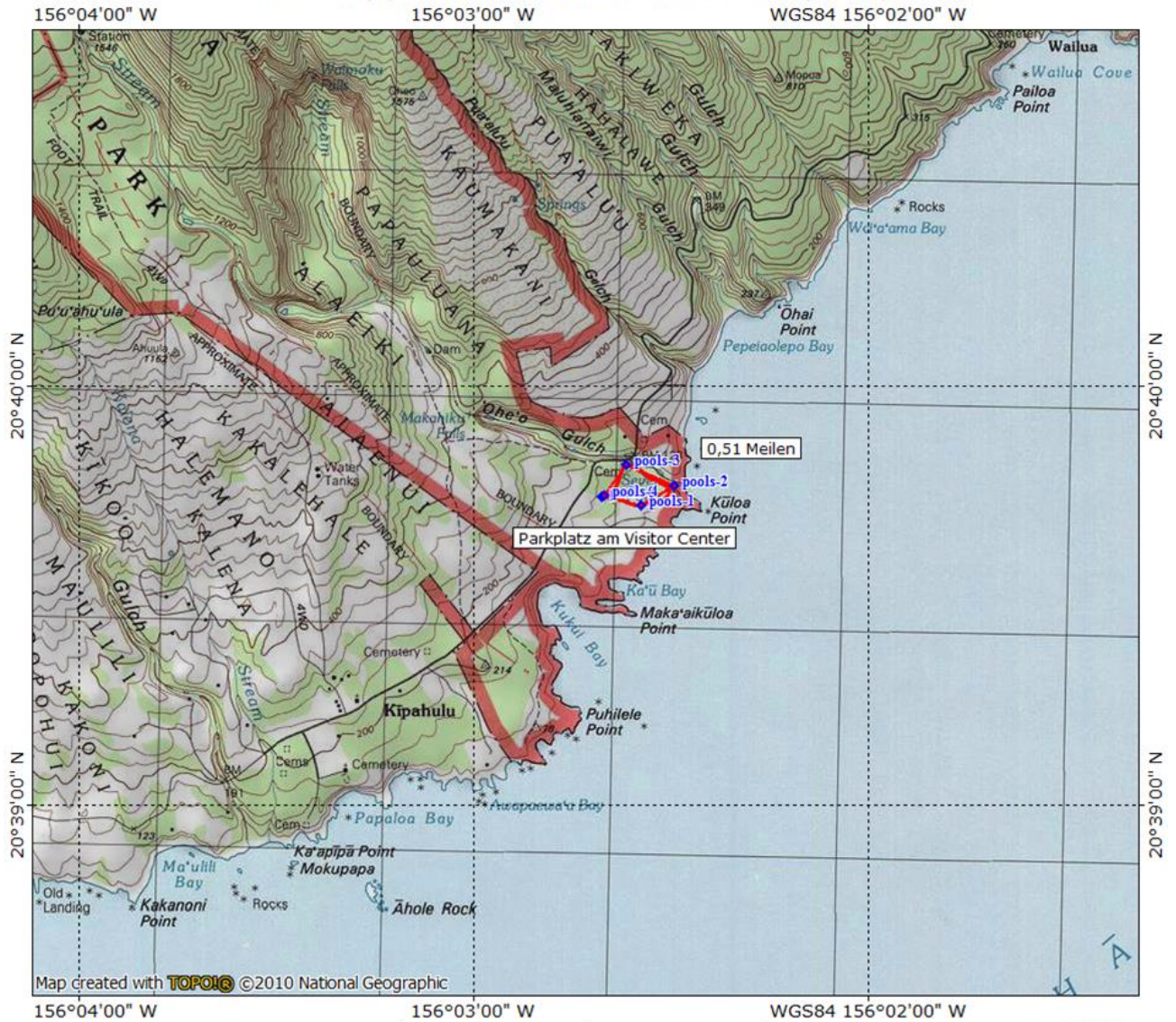
Der Parkplatz und Trailhead befindet sich am Visitor Center (GPS-Koordinaten siehe oben).

Wanderung | Hike | Randonnée | Wandelingen | Escursioni | пеший туризм | 徒步旅行

Der Trail zu den Pools of Oheo, den Seven Sacred Pools, beginnt am östlichen Ende des Parkplatzes. Menschenmassen erfreuen sich dieser schönen Umgebung und des Wassers. In den Pools kann man wunderbar baden. Am Ende der Poollandschaft thront eine Brücke. Sie ist Teil der Road to Hana und vom Trail aus kommt man dank eines Maschendrahtzaunes nicht hin. Schade, der Über- und Weitblick wäre sicher sehr gut gewesen.

Topographische Karten: [TOPO! ©2011 National Geographic](#)

TOPO! map printed on 09/14/15 from "64_seven_pools.tpo"



TN * /MN
10°
09/14/15