

## USA Wanderung - USA Hike

# Taggart Lake, Bradley Lake, Surprise Lake, Amphitheatre Lake [Grand Teton National Park]



[Bilder | Images](#)

[PDF | Print](#)

Lage (US-Bundesstaat) | Location (US-State)

Anfahrt | Getting there

Schwierigkeitsgrad | Difficulty

Zeitaufwand | Hiking time

Länge | Distance

GPS-Koordinaten | GPS-coordinates (WGS84/NAD83)

- Parkplatz und Trailhead:

- Amphitheatre Lake:

Routen und Wegpunkte | Routes and waypoints (.gpx)

Durchführung der Wanderung | Date of the hike (MM.JJJJ) 10.2016

Beste Zeit für ein Foto | Best time to take a picture



Wyoming [WY]

PKW | Car



schwierig | strenuous

7,5 - 8,5 Stunden

14,25 Meilen = 22,93 km

43°41'35"N - 110°43'59"W

43°43'45"N - 110°46'48"W

[Download GPX](#)

**Lage | Location**

vormittags oder nachmittags

Der Taggart Lake, Bradley Lake, Surprise Lake und der Amphitheatre Lake liegen nördlich von Jackson im Grand Teton National Park, Wyoming.

## **Anfahrt | Getting there**

Fahren Sie in Jackson auf der US 191 zirka 12,5 Meilen nach Norden und nehmen Sie dann die Inner Park Road nach links. Folgen Sie der Straße 3,5 Meilen bis zum Taggart Lake Trailhead (GPS-Koordinaten siehe oben), der links der Straße liegt.

## **Wanderung | Hike**

Ein breiter Weg führt Sie zum See. Etliche Wanderer sind unterwegs und teilen mit Ihnen die fantastische Natur. Als Sie am Taggart Lake nach 2,5 Meilen ankommen, wird es wieder ruhiger. Der See liegt in seinem Becken und reflektiert den Himmel und die Teton Range.

Es geht über eine Ridge, die den Bradley Lake sozusagen abtrennt. Über dessen Ostufer ist es nicht weit bis zur Bradley Bridge, die am nördlichen Ende eine letzte Ausbuchtung überspannt.

Und nun nehmen Sie Anlauf. Es geht durch einen fast paradiesisch anmutenden Wald. Nach insgesamt 4,5 Meilen erreichen Sie die Trailkreuzung zum Lupine Meadows Trailhead. Nach links oben geht es zum Surprise Lake und dem Amphitheatre Lake.

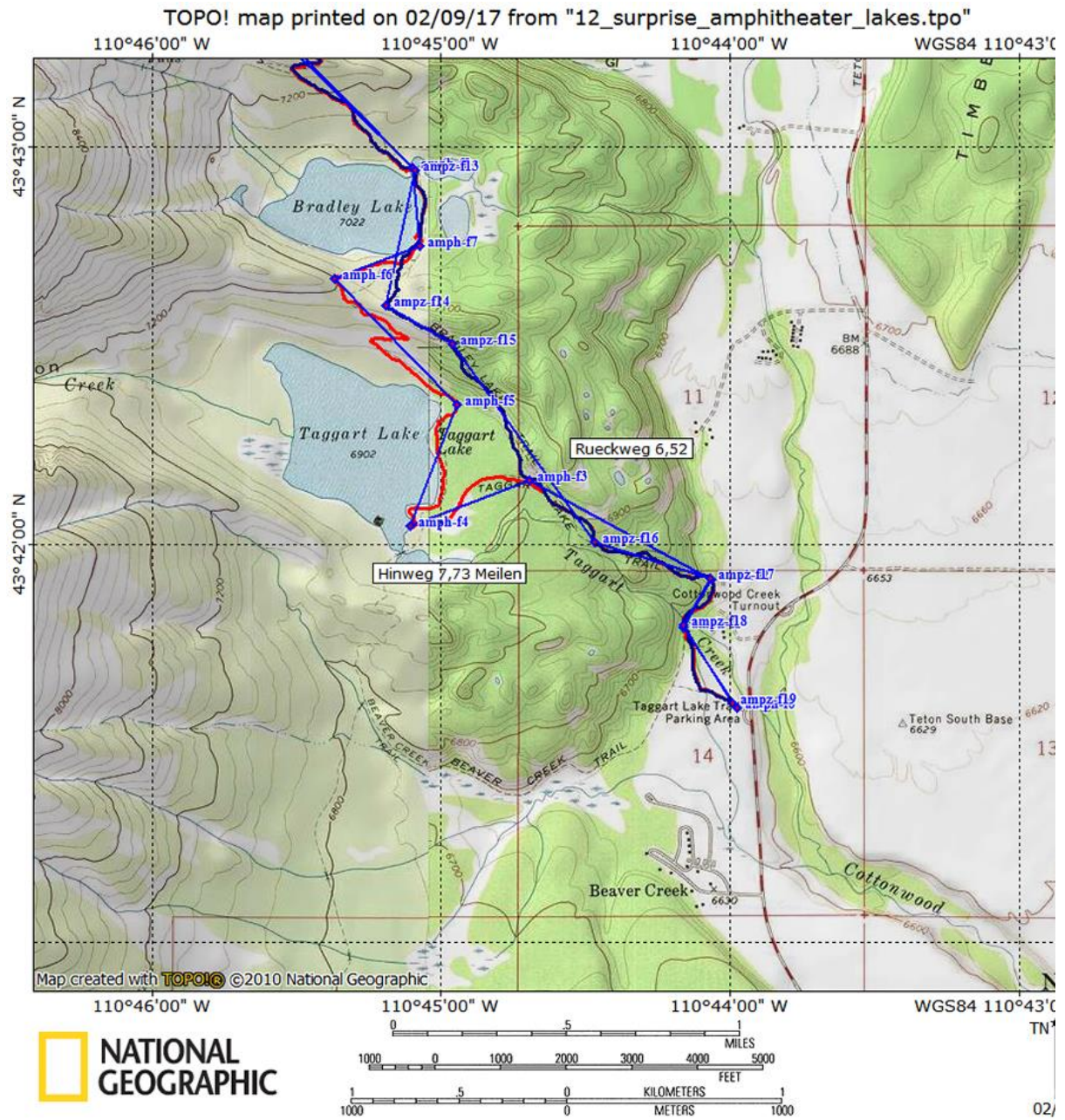
In langgezogenen Traversen geht es sukzessive jedoch gemächlich bergauf. Nach 5,9 Meilen sind Sie an der Garnet Canyon Junction. Gerade aus geht es hinauf. Die letzten 1,6 Meilen ziehen sich in engen Serpentinaen. Nach 7,5 Meilen sind Sie dann endlich am Surprise Lake auf 2.907 Metern Höhe. Eine wunderschöne Landschaft umgibt Sie, das Wasser glitzert in grün-blauen Farben.

Nur 0,2 Meilen weiter oben erreichen Sie den Amphitheatre Lake. Der hat seinen Namen wahrlich verdient. Umrahmt von Bergen, die die Tribüne des Theaters bilden, liegt er unmittelbar am Rande der Abhänge. Grandios!

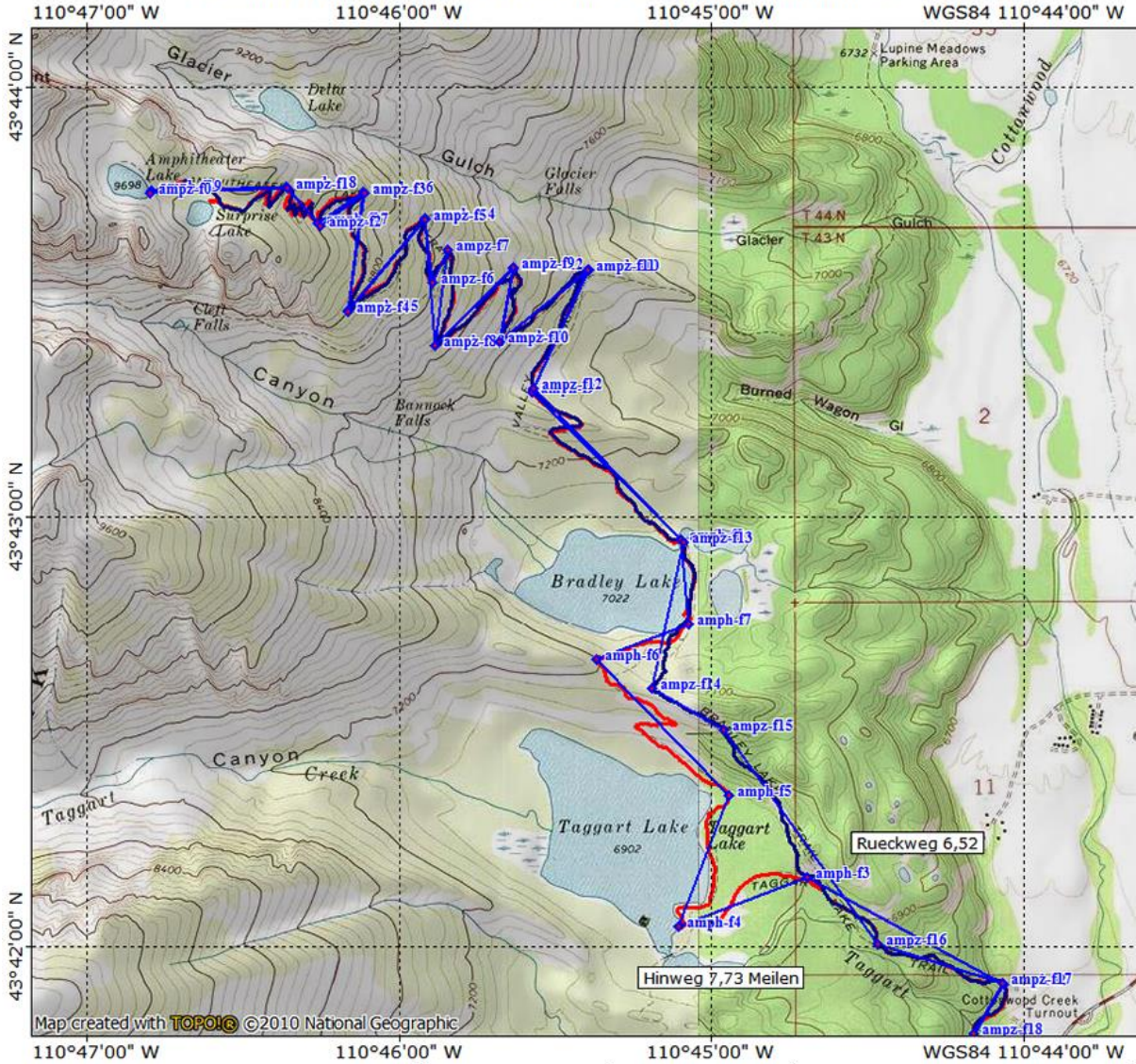
Mit wunderbaren Eindrücken treten Sie den Rückweg an. Sie genießen die Aussicht in die Baseline Flat und auf die mächtigen Felsen auf der anderen Seite.

Als Sie die Brücke wieder hinter sich haben, nehmen Sie mit dem Bradley Lake Trail einen direkteren Weg zum Trailhead. Etwas oberhalb des Taggart Lake gehend, sparen Sie sich 1,2 Meilen. Als die Wanderschuhe wieder im Kofferraum ihren Platz finden, waren sie fast 8 Stunden unterwegs und haben weit über 14 Meilen mehr auf dem Buckel. Das Naturschauspiel war jeden Meter wert!

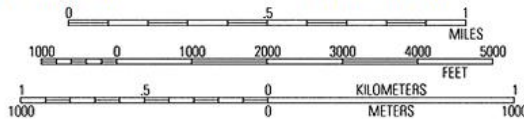
# Topographische Karten: [TOPO!](#) ©2011 National Geographic



TOPO! map printed on 02/09/17 from "12\_surprise\_amphitheater\_lakes.tpo"



Map created with TOPO! ©2010 National Geographic



TN<sup>1</sup>

02